


L 1066 - 001

Mod.dgc_Ibis/19



AREA AMBIENTE

ORIGINALE

SERVIZIO CONTROLLI AMBIENTALI E ATTUAZIONE PAES

ASSESSORATO ALL'AMBIENTE

Proposta di deliberazione prot. n. 1 del 27 gennaio 2021

REGISTRO DELLE DELIBERAZIONI DI GIUNTA COMUNALE - DELIB. N°

26

OGGETTO: Approvazione della *Mappatura acustica strategica* per l'agglomerato di Napoli e degli Indirizzi per la redazione del *Piano di Azione* ai sensi del d.lgs. 194 del 19 agosto 2005.

CUP: B65D1900011004 - CIG: ZAF29F5IA6. Atto senza impegno di spesa.

Il giorno 04.01.2021....., nella residenza comunale convocata nei modi di legge, si è riunita la Giunta comunale. Si dà atto che sono presenti i seguenti n° OTTUO..... Amministratori in carica:

SINDACO:

Luigi DE MAGISTRIS

<input checked="" type="checkbox"/>	A
-------------------------------------	---

ASSESSORI(*):Carmine PISCOPO
(Vicesindaco)

P	<input checked="" type="checkbox"/>
---	-------------------------------------

Luigi FELACO

<input checked="" type="checkbox"/>	A
-------------------------------------	---

Lucia Francesca MENNA

<input checked="" type="checkbox"/>	A
-------------------------------------	---

Rosaria GALIERO

<input checked="" type="checkbox"/>	A
-------------------------------------	---

Annamaria PALMIERI

<input checked="" type="checkbox"/>	A
-------------------------------------	---

Alessandra CLEMENTE

<input checked="" type="checkbox"/>	A
-------------------------------------	---

Raffaele DEL GIUDICE

P	<input checked="" type="checkbox"/>
---	-------------------------------------

Marco GAUDINI

<input checked="" type="checkbox"/>	A
-------------------------------------	---

Ciro BORRIELLO

P	<input checked="" type="checkbox"/>
---	-------------------------------------

Eleonora DE MAJO

P	<input checked="" type="checkbox"/>
---	-------------------------------------

Giovanni PAGANO

<input checked="" type="checkbox"/>	A
-------------------------------------	---

(Nota bene: Per gli assenti barrare, a fianco del nominativo, la lettera "A", per i presenti barrare la lettera "P")

Assume la Presidenza:..... SINDACO Luigi de MAGISTRIS.....

Assiste il Segretario del Comune:..... Patrizia Manna.....

(*) IN MODALITA' VIDEOCONFERENZA

IL PRESIDENTE

Constatato il numero legale, invita la Giunta a trattare l'argomento segnato in oggetto.

E

IL SEGRETARIO GENERALE

La Giunta, su proposta dell'Assessore all'*Ambiente*

Premesso che:

- la direttiva comunitaria 2002/49/CE sulla determinazione e gestione del rumore ambientale ha introdotto nuove definizioni e nuovi descrittori acustici ai fini della prevenzione e riduzione degli effetti nocivi dell'esposizione della popolazione al rumore ambientale;
- a seguito del recepimento della direttiva 2002/49/CE con il D.Lgs. 194/05, lo Stato italiano si è impegnato a fornire alla Commissione Europea, nei tempi e nei modi da essa stabiliti, le mappe acustiche strategiche e i piani d'azione per il contenimento del rumore ambientale, sulla base di criteri comuni ai diversi Stati Membri;
- il decreto legislativo 19 agosto 2005, n. 194, di attuazione della direttiva 2002/49/CE relativa alla determinazione e alla gestione del rumore ambientale, prevede:
 - a) l'elaborazione delle mappe acustiche strategiche da parte, tra l'altro, delle autorità competenti per gli agglomerati, individuate dalle Regioni, per determinare quale sia l'esposizione al rumore ambientale;
 - b) la successiva elaborazione e adozione di piani d'azione, per evitare e ridurre il rumore ambientale;
 - c) l'informazione e la partecipazione del pubblico in merito al rumore ambientale ed ai relativi effetti;
- con Delibera di Giunta Regionale della Campania n. 298 del 15 maggio 2015, l'*Autorità competente* per la redazione della *Mappatura strategica acustica* e dei relativi *Piani di Azione*, prima di competenza dell'ARPAC, è stata individuata nel Comune di Napoli.

Considerato che:

- ai sensi delle disposizioni del Decreto Legislativo n.194/2005 gli Enti territoriali competenti e i gestori delle infrastrutture di trasporto, sono tenuti all'elaborazione di mappe acustiche e di mappe acustiche strategiche per le infrastrutture di trasporto e per gli agglomerati con più di 100.000 abitanti, finalizzate alla determinazione dell'esposizione della popolazione al rumore anni.

Evidenziato che:

- le mappature acustiche strategiche descrivono i livelli di rumore determinati dalle sorgenti principali (strade, ferrovie, aeroporti, siti di attività industriale) e permettono la determinazione globale dell'esposizione della popolazione al rumore in una zona esposta a varie sorgenti di rumore;
- sia per motivi di urgenza sia per ragioni connesse alle competenze necessarie nonché alla disponibilità di strumentazione tecnica specifica, si è ravvisata l'esigenza di affidare all'esterno il servizio di "*Redazione della Mappatura acustica strategica per l'agglomerato di Napoli e indirizzi per la redazione del Piano di Azione ai sensi del d.lgs. 194 del 19 agosto 2005*"

Dato atto che:

- con determinazione dirigenziale n. 18 del 17 dicembre 2019, I.G. n. 2668 del 23 dicembre 2019, del servizio *Controlli ambientali e attuazione PAES* è stata affidato al *Dipartimento di Architettura e disegno industriale dell'Università degli Studi della Campania "Luigi Vanvitelli"*, il servizio di "*Redazione della Mappatura acustica strategica per l'agglomerato di Napoli e indirizzi per la redazione del Piano di Azione ai sensi del d.lgs. 194 del 19 agosto 2005*";
- il relativo contratto è stato sottoscritto in data 3 giugno 2020 e registrato al repertorio del Comune di Napoli al n. 2878 del 16 giugno 2020 ;
- in data 23 ottobre 2020 il *Dipartimento di Architettura e disegno industriale dell'Università degli Studi della Campania "Luigi Vanvitelli"*, ha consegnato il report conclusivo delle attività come definite nel disciplinare di incarico, acquisito al PG/729792 del 4 novembre 2020; il report è articolato nelle seguenti fasi:

- Raccolta dati informativi e territoriali;

IL SEGRETARIO GENERALE



- Predisposizione del sistema di calcolo;
 - Elaborazione della mappatura acustica e della mappa acustica strategica;
 - Predisposizione dei risultati e l'attività di reporting;
 - Redazione delle "Linee guida per la predisposizione del *Piano di Azione*";
- in data 17 novembre 2020 il RUP arch. Giuliana Vespere ha emesso il certificato di regolare esecuzione del contratto, ai sensi dell'art. 102, comma 2, del d.lgs. 50/2016.

Tenuto conto che:

- la *Mappatura acustica strategica* costituisce il presupposto conoscitivo alla successiva redazione del *Piano d'Azione* necessario per mitigare l'effetto dell'inquinamento acustico nelle aree dove l'esposizione dei residenti è ritenuta eccessiva;
- in base alle risultanze della *Mappatura acustica strategica*, gli agglomerati elaborano e trasmettono alla Regione o alla Provincia autonoma competente i *Piani di azione*, che sono destinati a gestire i problemi di inquinamento acustico ed i relativi effetti, compresa, se necessario, la sua riduzione;
- l'art. 8, comma 1, del D.lgs. 194/2005 stabilisce regole per garantire l'informazione e la consultazione da parte della cittadinanza e, pertanto, è necessario dare corso alla comunicazione dell'avvenuta redazione della *Mappatura acustica strategica* sul sito istituzionale dell'Ente;
- la *Mappatura acustica strategica* e tutto quanto previsto all'allegato 6 del D.lgs. 194/2005, dovranno essere inoltrati alla Regione Campania per gli adempimenti successivi nei confronti del Ministero dell'Ambiente e della Tutela del Territorio e del Mare, nonché dell'Unione Europea.

Rappresentato che:

- le modalità di elaborazione della mappatura sono contenute negli allegati tecnici, data la loro corposità e il formato di elaborazione, sono contenuti su supporto informatico;
 - nello specifico, in considerazione delle diverse modalità di valutazione tra lo standard italiano ed europeo (codificato dalla UE con la sigla IT_a_ag00007), la documentazione è così suddivisa secondo le nuove Linee guida "*Specifiche tecniche per la predisposizione e consegna della documentazione digitale relativa alle mappe acustiche e mappe acustiche strategiche (D.lgs 194/2005)*" del Ministero dell'Ambiente e della Tutela del Territorio e del Mare, 14-16 marzo 2017:
1. REPORT_IMAGES: contiene il report di sintesi e le mappe isofoniche "Noise Area Map" (con riferimento agli indicatori acustici previsti ai sensi la Direttiva Europea 2002/49/CE recepita in Italia dal D. Lgs. 194/2005, ovvero il livello Lden in dB(A) nel periodo giorno-sera-notte e il livello Lnight in dB(A) nel periodo notturno), dei seguenti contributi:
 - Mappatura acustica del rumore stradale (componente ROADS)
IT_a_DF4_8_2017_Agg_IT_a_ag00007_Roads_NoiseAreaMap_Lden
IT_a_DF4_8_2017_Agg_IT_a_ag00007_Roads_NoiseAreaMap_Lnight
 - Mappatura acustica del rumore ferroviario (componente RAILS)
IT_a_DF4_8_2017_Agg_IT_a_ag00007_Rails_NoiseAreaMap_Lden
IT_a_DF4_8_2017_Agg_IT_a_ag00007_Rails_NoiseAreaMap_Lnight
 - Mappatura acustica del rumore industriale (componente IND)
IT_a_DF4_8_2017_Agg_IT_a_ag00007_Ind_NoiseAreaMap_Lden
IT_a_DF4_8_2017_Agg_IT_a_ag00007_Ind_NoiseAreaMap_Lnight
 - Mappatura acustica del rumore aeroportuale (componente AIR)
IT_a_DF4_8_2017_Agg_IT_a_ag00007_Air_NoiseAreaMap_Lden
IT_a_DF4_8_2017_Agg_IT_a_ag00007_Air_NoiseAreaMap_Lnight
 - Mappatura acustica del contributo prodotto da tutte le sorgenti (componente OVERALL SOURCES)
IT_a_DF4_8_2017_Agg_IT_a_ag00007_OverallSources_NoiseAreaMap_Lden
IT_a_DF4_8_2017_Agg_IT_a_ag00007_OverallSources_NoiseAreaMap_Lnight
 2. SHAPEFILE_METADATA: contiene gli shapefile delle suddette mappe isofoniche, oltre ad un tematismo descrittivo dell'agglomerato oggetto di mappatura.

3. REPORT_MECHANISM: contiene i file DF# in formato *.xls.
4. Indirizzi per la redazione del Piano di Azione.

Ritenuto opportuno:

- approvare tutti i documenti prodotti, contenuti su supporto informatico che è depositato agli atti dell'ufficio competente;
- approvare i report di sintesi completo delle tavole della "Mappatura acustica strategica- curve isofoniche Lden-Lnight" di tutte le sorgenti (sorgenti stradali, sorgente aeroportuale, sorgenti industriali, sorgenti ferroviarie), che rappresentano il quadro complessivo dei risultati ottenuti, allegati al presente atto;
- approvare gli Indirizzi per la redazione del Piano di Azione;
- procedere con urgenza a trasmettere la documentazione di cui sopra alla Regione Campania per gli adempimenti successivi nei confronti del Ministero dell'Ambiente e della Tutela del Territorio e del Mare, nonché dell'Unione Europea;
- dare mandato al servizio Controlli ambientali e attuazione PAES di predisporre, con i servizi e organi competenti, il Piano di azione (2018-2022), tenuto conto dei risultati della Mappatura acustica strategica e delle eventuali osservazioni da parte degli Enti competenti sugli Indirizzi per la redazione del Piano di azione.

Gli allegati, costituenti parte integrante della presente proposta, composti dai seguenti documenti, per complessive pagine 59 progressivamente numerate, firmati digitalmente dal Dirigente proponente, sono conservati nell'archivio informatico dell'Ente, repertoriati con i nn. da L1066_001_01 a L1066_001_12, come di seguito elencate:

- L1066_001_01: Report di Sintesi della Mappatura Acustica Strategica;
- L1066_001_02: Air_NoiseAreaMap_Lden - rumore da sorgente aeroporto DIURNO;
- L1066_001_03: Air_NoiseAreaMap_Lnight - rumore da sorgente aeroporto NOTTURNO;
- L1066_001_04: Ind_NoiseAreaMap_Lden - rumore da sorgente industriale/porto DIURNO;
- L1066_001_05: Ind_NoiseAreaMap_Lnight - rumore da sorgente industriale/porto NOTTURNO;
- L1066_001_06: Rails_NoiseAreaMap_Lden - rumore da sorgente ferroviaria DIURNO;
- L1066_001_07: Rails_NoiseAreaMap_Lnight - rumore da sorgente ferroviaria NOTTURNO;
- L1066_001_08: Roads_NoiseAreaMap_Lden; - rumore da sorgente stradale DIURNO;
- L1066_001_09: Roads_NoiseAreaMap_Lnight- rumore da sorgente stradale NOTTURNO;
- L1066_001_10: OverallSources_NoiseAreaMap_Lden- rumore globale DIURNO;
- L1066_001_11: OverallSources_NoiseAreaMap_Lnight - rumore globale NOTTURNO;
- L1066_001_12: Linee Guida del Piano di azione.

La parte narrativa, i fatti, gli atti citati, le dichiarazioni ivi comprese sono vere e fondate e quindi redatte dal Dirigente del Servizio sotto la propria responsabilità tecnica, per cui sotto tale profilo, lo stesso dirigente qui di seguito sottoscrive.

Il dirigente

arch. Emilia G. Trifiletti

Emilia G. Trifiletti

CON VOTI UNANIMI

DELIBERA

1. **Approvare** la Mappatura Acustica Strategica del Comune di Napoli, redatta ai sensi del D.Lgs. 194/2005 e secondo le linee guida del Ministero dell'Ambiente e della Tutela del Territorio e del Mare, composta dal Report di sintesi completo di mappature acustiche di tutte le sorgenti, mappature acustiche delle sorgenti stradali, mappatura acustica della sorgente aeroportuale, mappature acustiche delle sorgenti industriali e mappature acustiche delle sorgenti ferroviarie.

IL SEGRETARIO GENERALE

2. **Approvare** gli *Indirizzi per la redazione del Piano di Azione*.
3. **Rendere accessibile** al pubblico la consultazione delle mappature acustiche strategiche, in attuazione di quanto disposto dall'articolo 8, comma 1, del D.Lgs. 194/05, mediante pubblicazione dei documenti sul sito internet del Comune di Napoli.
4. **Dare mandato** al servizio *Controlli ambientali e attuazione PAES* di provvedere alla trasmissione della *Mappatura acustica strategica* e di quant'altro previsto all'allegato 6 del D.lgs.194/05 alla Regione Campania per gli adempimenti successivi nei confronti del Ministero dell'*Ambiente e della Tutela del Territorio e del Mare*, nonché dell'Unione Europea.
5. **Dare mandato** al servizio *Controlli ambientali e attuazione PAES* di predisporre, con i servizi e organi competenti, il *Piano di azione (2018-2022)*, tenuto conto dei risultati della *Mappatura acustica strategica* e delle eventuali osservazioni da parte degli Enti competenti sugli *Indirizzi per la redazione del Piano di azione*.
6. **Dare atto** che allo stato attuale il presente provvedimento non comporta impegno di spesa nel diminuzione di entrata e non ha riflessi sulla situazione economico finanziaria o sul patrimonio dell'Ente.

L'assessore all'*Ambiente*
Raffaele Del Giudice


Il dirigente
Emilia G. Trifiletti




Visto
Il responsabile dell'Area *Ambiente*
Roberta Sivo



Il **SEGRETARIO GENERALE**





PROPOSTA DI DELIBERAZIONE PROT. N. 1 DEL 27 GENNAIO 2021 AVENTE AD OGGETTO: approvazione della *Mappatura acustica strategica* per l'agglomerato di Napoli e degli indirizzi per la redazione del *Piano di Azione* ai sensi del d.lgs. 194 del 19 agosto 2005

CUP: B65D1900011004 - CIG: ZAF29F5IA6. Atto senza impegno di spesa.

Il dirigente del Servizio *Controlli ambientali e attuazione PAES* esprime, ai sensi dell'art. 49, comma 1, del D.Lgs. 267/2000, il seguente parere di regolarità tecnica in ordine alla suddetta proposta:

FAVOREVOLE

Addì, Napoli 27 gennaio 2021

Il dirigente
arch. Emilia G. Trifiletti

Proposta pervenuta al Dipartimento Ragioneria il 29/01/2021 e protocollata con il n. DGE/2021/29;

Il Ragioniere Generale, ai sensi dell'art. 49, comma 1, del D. Lgs. 267/2000, esprime in ordine alla suddetta proposta il seguente parere di regolarità contabile:

.....
.....
.....
.....
.....
.....
.....

Addì,

IL RAGIONIERE GENERALE



COMUNE DI NAPOLI

7

*Dipartimento Ragioneria Generale
Servizio Gestione Bilancio*

**Oggetto : Parere di regolarità contabile ai sensi dell'art. 49 comma 1 del D.lgs 267/2000 .
Proposta di deliberazione n. 1 del 27.01.2021 DGC/2021/29 del 28.01.2021**

Il provvedimento non comporta, allo stato, riflessi diretti e/o indiretti sulla situazione finanziaria o sul Patrimonio dell'Ente, pertanto, non è dovuto il parere di regolarità contabile.

Ci si riserva di esprimere il parere di regolarità contabile sui successivi atti che saranno successivamente disposti dal dirigente competente.

Il Ragioniere Generale
dott. Raffaele Grimaldi

Fin


Osservazioni del Segretario Generale

Sulla scorta dell'istruttoria tecnica svolta dal Servizio proponente.

Con il provvedimento in oggetto la Giunta intende approvare la Mappatura Acustica Strategica del Comune di Napoli, da trasmettere alla Regione Campania, e gli indirizzi per la redazione del Piano di Azione.

Letto il parere di regolarità tecnica che recita: *"Favorevole"*.

In ordine al presente provvedimento il Ragioniere Generale dichiara: *"Il provvedimento non comporta, allo stato, riflessi diretti e/o indiretti sulla situazione finanziaria o sul Patrimonio dell'Ente, pertanto, non è dovuto il parere di regolarità contabile. Ci si riserva di esprimere il parere di regolarità contabile sui successivi atti che saranno successivamente disposti dal dirigente competente."*

Rilevato che la documentazione di cui si propone l'approvazione è stata elaborata dal Dipartimento di Architettura e disegno industriale dell'Università degli Studi della Campania "Luigi Vanvitelli", quale soggetto affidatario del servizio di *"Redazione della Mappatura acustica strategica per l'agglomerato di Napoli e indirizzi per la redazione del Piano di Azione"*, si richiamano:

- l'art. 3 del D.Lgs. 194/2005, in cui si prevede che *"[...] entro il 31 marzo 2022 e ogni cinque anni a partire da tale data: a) l'autorità individuata dalla regione [...] elabora e trasmette alla regione [...] competente le mappe acustiche strategiche degli agglomerati, nonché i dati di cui all'allegato 6, riferiti al precedente anno solare [...]"*;
- l'art. 4 del D.Lgs. 194/2005, in cui si dispone che *"[...] Entro il 18 luglio 2018 e, successivamente, entro il 18 aprile 2023 e ogni cinque anni a partire da tale data: a) l'autorità individuata dalla regione [...], tenuto conto dei risultati delle mappe acustiche strategiche di cui all'articolo 3, elabora e trasmette alla regione [...] competente i piani di azione e le sintesi di cui all'allegato 6 per gli agglomerati [...]"*;
- l'art. 8, comma 1, del D. Lgs. 194/2005, in cui si stabilisce che *"L'informazione relativa alla mappatura acustica e alle mappe acustiche strategiche di cui all'articolo 3 ed ai piani di azione di cui all'articolo 4 e' resa accessibile dall'autorità pubblica in conformità alle disposizioni del decreto legislativo 19 agosto 2005, n. 195, anche avvalendosi delle tecnologie di telecomunicazione informatica e delle tecnologie elettroniche disponibili."*;
- la deliberazione di Giunta Regionale della Campania n. 298/2015, in cui, fra l'altro, sono state individuate *"le Amministrazioni dei comuni di Napoli e di Salerno quali Autorità competenti all'elaborazione ed alla trasmissione degli aggiornamenti delle mappe acustiche strategiche e dei piani di azione nonché dei dati e delle sintesi di cui agli articoli 3 e 4 del D. Lgs. 194/2005 degli omonimi agglomerati"*.

Per gli aspetti prettamente tecnici che caratterizzano la proposta, assume particolare rilievo l'istruttoria svolta dagli uffici comunali e le valutazioni della dirigenza, alla quale compete, ai sensi degli artt. 49 e 147 bis del D. Lgs. 267/2000, l'esercizio del controllo preventivo di regolarità amministrativa e contabile, che trova estrinsecazione nel parere di regolarità tecnica. Nel quadro normativo disciplinante compiti e responsabilità della dirigenza, assume rilievo, altresì, l'attività di vigilanza e controllo sulla correttezza delle procedure attuative dell'atto proposto, ove dovesse essere confermato in sede deliberante.

Spetta all'Organo deliberante, sulla scorta delle motivazioni riportate nell'atto e alla stregua del risultato dell'istruttoria svolta dall'ufficio proponente, l'apprezzamento dell'interesse e del fine pubblico ed ogni altra valutazione concludente.

**VISTO:
Il Sindaco**

**Il Segretario Generale
(PATERLINI MAGNONI)**

Deliberazione di G. C. n. 26 del 04.02.2014 composta da n. 9 pagine progressivamente numerate,

☒ nonché da allegati come descritti nell'atto.*

*Barrare, a cura del Servizio Segreteria della Giunta, solo in presenza di allegati

Letto, confermato e sottoscritto.

IL PRESIDENTE

IL SEGRETARIO GENERALE

ATTESTATO DI PUBBLICAZIONE

- Si attesta che la presente deliberazione è stata pubblicata all'Albo Pretorio *on line* il 05.02.2014 e vi rimarrà per quindici giorni consecutivi (art. 124, comma 1, del D.Lgs. 267/2000);
- La stessa, in pari data, è stata comunicata in elenco ai Capi Gruppo Consiliari (art.125 del D.Lgs.267/2000), nonché ai dirigenti apicali per la successiva assegnazione ai dirigenti responsabili delle procedure attuative.

Il Funzionario Responsabile

ESECUTIVITA'

La presente deliberazione :

- ☐ con separata votazione è stata dichiarata immediatamente eseguibile per l'urgenza ai sensi dell'art.134, comma 4, del D.lgs. 267/2000;
- ☐ è divenuta esecutiva il giorno ai sensi dell'art.134, comma 3, del D.Lgs.267/2000, essendo decorsi dieci giorni dalla pubblicazione.

Addi

IL DIRIGENTE DEL SERVIZIO
Segreteria della Giunta comunale

Attestato di compiuta pubblicazione

Si attesta che la presente deliberazione è stata Pubblicata all'Albo Pretorio *on line* di questo Comune

dal al

IL DIRIGENTE DEL SERVIZIO
Segreteria della Giunta comunale

Attestazione di conformità

(da utilizzare e compilare, con le diciture del caso, solo per le copie conformi della presente deliberazione)

La presente copia, composta da n. pagine, progressivamente numerate, è conforme all'originale della deliberazione di Giunta comunale n. del

☐ divenuta esecutiva in data

Gli allegati, costituenti parte integrante, come descritti nell'atto, firmati digitalmente dal Dirigente proponente, sono conservati nell'archivio informatico dell'Ente.

Il Funzionario responsabile